

















### LEGENDA

#### ČLENĚNÍ ÚZEMÍ

-  hranice řešeného území - správní hranice obce
-  zastavěné území
-  zastavěné území - zrušené
-  zastavěné území - nové
-  rušené plochy chodníků
-  plochy zastavitelné
-  plochy přestavby

### LEGENDA

#### ČLENĚNÍ ÚZEMÍ

-  zábor ZPF - Změna č.1
-  zábor ZPF - ÚP
-  ÚAP 041 - BPEJ - I.
-  ÚAP 041 - BPEJ - II.
-  ÚAP 041 - BPEJ - III.
-  ÚAP 041 - BPEJ - IV.
-  ÚAP 041 - BPEJ - V.
-  ÚAP 042a - plochy vodní a větrné eroze
-  ÚAP 043 - investice do půdy - meliorace

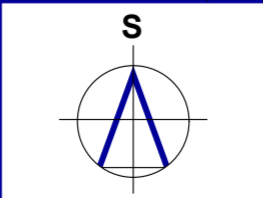
Poznámka: ÚAP - Územně analytické podklady (30.1.2024)  
 ÚAP 016 - územím a archeologickými nálezmi III. - celé KÚ  
 ÚAP 017b - krajiny a krajinné okruhy - celé KÚ  
 ÚAP 044 - vodní zdroje pro zásobování pitnou vodou a jejich ochranná pásma  
 ÚAP 045 - chráněné oblasti přírodně akumulace vod (CHOPAV) - celé KÚ  
 ÚAP 047 - vodní útvary povrchových a podzemních vod, vodní nádrže a jejich OP - celé KÚ  
 ÚAP 065 - oblasti s překročenými imisními limity - celé KÚ  
 ÚAP 118a - vymezení správních územních celků - celé KÚ ( Pardubický kraj), (Okres Ústí nad Orlicí), (ORP a POÚ Vysoké Mýto)  
 ÚAP 119 - další dostupné informace o území - celé KÚ ( vymezené území MO dle zák. č. 183/2006 Sb. §175 o územním plánování a stavebním řádu)

Mapa 11.1.2024



Husova 888  
 562 01, Ústí nad Orlicí  
 tel.: 602 438 183  
 www.tiposuo.cz  
 tiposuo@tiposuo.cz

  
 zpracováno  
 na softwaru  
 ArchiCAD 16



Autorizovaný projektant: Ing. arch. Petr Kulda  
 Kreslil: Tomáš Žďárský

Datum: duben 2024

Objednatel: Obec Sudslava

Měřítko: 1:5000  
 Číslo paré:

Projekt - název - místo: **ZMĚNA č. 1 ÚP SUDSLAVA**

Stupeň: II.c.

Název výkresu: Výkres předpokládaných záborů půdního fondu

Číslo výkresu: List:

